

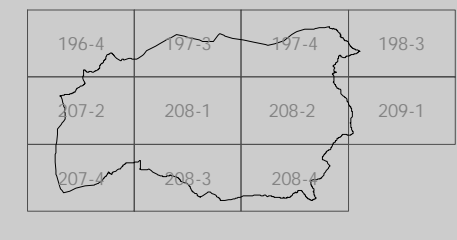
 Limite Administrativo da CAOP 2013 (regueiras)
 Limite Administrativo da CAOP 2013 (concochos)


REDE GEODÉSICA

- Marcos de 1ª e outras ordens
- Marcos Geodésicos em depósitos elevados
- Marcos Geodésicos em capelas
- Marcos geodésicos em igrejas

- Rede Gás**
- Gasoduto 1ª escalaço
 - Outros gasodutos
 - Rede de gás
 - Posto de Redução

Cartografia topográfica de traço
 Empresa responsável: AMBV e DDT
 Data de aquisição: Setembro
 Série Cartográfica: Série Cartográfica Oficial a escala 1:10.000
 Data e nome da topografia: Não aplicável Cartografia oficial
 Sistema de Coordenadas: Equilíbrio Hayford Datum F3
 Sistema de Projeção: Gauss-Mercator
 Escala Horizontal: variável
 Escala Vertical: Altimétrica - curvas de nível: 2,00 m, pontos cotados: 1,00 m
 Qualidade Horizontal: melhor ou igual a 1/100
 Precisão Posicional Nominal de Dados Gráficos: Analógico: 3,0 m




CÂMARA MUNICIPAL DE ANADIA
 divisão de PLANEAMENTO E URBANISMO 

Projeto
1ª Revisão do Plano Diretor Municipal de Anadia

Título
**Rede de Infraestruturas
 Rede de gás**

Escala
 1:25.000 Escala Gráfica

Data
 Janeiro, 2015 

11.7