


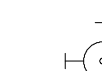







-  Limite Administrativo da CAOP 2013 (freguesias)
-  Limite Administrativo da CAOP 2013 (concelhos)

- REDE GEODÉSICA**
-  Marcos de 1ª e outras ordens
-  Marcos Geodésicos em depósitos elevados
-  Marcos Geodésicos em capelas
-  Marcos geodésicos em igrejas

- Risco de Incêndio Florestal**
-  Muito Baixo
-  Baixo
-  Médio
-  Alto
-  Muito Alto

Cartografia topográfica de traço
 Escala pretendida: AMBY e DDT
 Data de aquisição: Setembro
 Data de edição: Setembro
 Sistema Cartográfico: Data Cartográfica Oficial a escala 1:50.000
 Data e sistema de projeção: Não cartográfica Cartográfica oficial
 Sistema de Coordenadas: Estado Proj4rd Datum 73
 Sistema de Projeção: Gauss-Krüger
 Escala Horizontal: natural
 Escala Vertical: 1:1000
 Exatidão Posicional Altimétrica: curvas de nível: 2,00 m, pontos cotados: 1,00 m
 Exatidão Posicional Horizontal: 3,0 m



CÂMARA MUNICIPAL DE ANADIA
 divisão de PLANEAMENTO E URBANISMO 

Projeto
1ª Revisão do Plano Diretor Municipal de Anadia

Título
Ameaças Disfunções e Riscos
 Risco de incêndio florestal

Escala 1:25.000 Escala Gráfica

0

500

1.000

1.500

metros

Data
 Janeiro, 2015

12.12