




 Limite Administrativo da CAOP 2013 (freguesias)  
 Limite Administrativo da CAOP 2013 (concelhos)

- REDE GEODÉSICA**
-  Marcos de 1ª e outras ordens
  -  Marcos Geodésicos em depósitos elevados
  -  Marcos Geodésicos em capelas
  -  Marcos geodésicos em igrejas

|   |  |
|---|--|
| Cartografia topográfica de imagem<br>Estado produtor: ADAD (ADP)<br>Entidade produtora: DGT<br>Data de Edição:<br>Série Cartográfica: Série Cartográfica Oficial à escala 1:10 000, da coleção Atlas Digital do território de 2013.<br>Data e sistema de homologação: 16/03/2013 (Cartografia oficial)<br>Sistema de Coordenadas: Epsilon Hybrid Datum '75<br>Sistema de Projeção: Gauss Kruger<br>Escala Posicional Plana: 1:10 000<br>Exatidão Posicional Absoluta: curvas de nível: 2,00 m; pontos cotados: 1,00 m<br>Exatidão Posicional Relativa: 1:50 000 | Cartografia topográfica de traço<br>Estado produtor: ADAD (ADP)<br>Entidade produtora: Entestrelco<br>Data de Edição:<br>Série Cartográfica: Série Cartográfica Oficial à escala 1:10 000, da coleção Atlas Digital do território de 2013.<br>Data e sistema de homologação: 16/03/2013 (Cartografia oficial)<br>Sistema de Coordenadas: Epsilon Hybrid Datum '75<br>Sistema de Projeção: Gauss Kruger<br>Escala Posicional Plana: 1:10 000<br>Exatidão Posicional Absoluta: curvas de nível: 2,00 m; pontos cotados: 1,00 m<br>Exatidão Posicional Relativa: 1:50 000 |
| <b>CÂMARA MUNICIPAL DE ANADIA</b><br>divisão de PLANEAMENTO E URBANISMO   |  |
| Projeto:<br><b>1ª Revisão do Plano Diretor Municipal de Anadia</b>  |  |
| Título:<br><b>Carta Base do Plano</b>   |  |
| Escala:<br><b>1:10 000</b>  | Escala Gráfica:<br>   |
| Data:<br><b>abril, 2015</b>   |   |